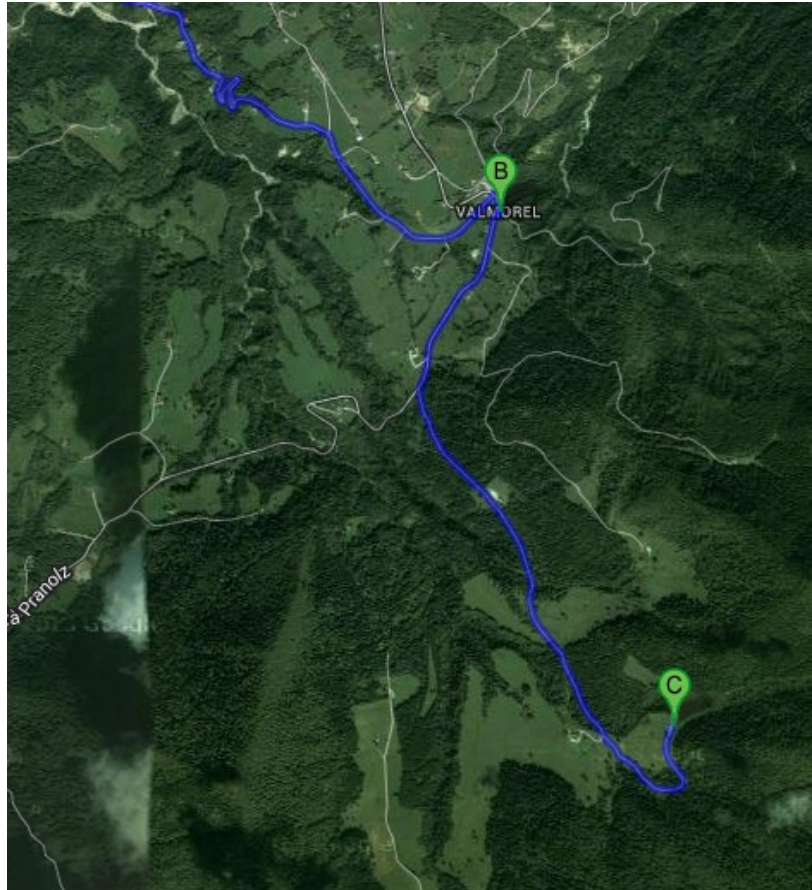
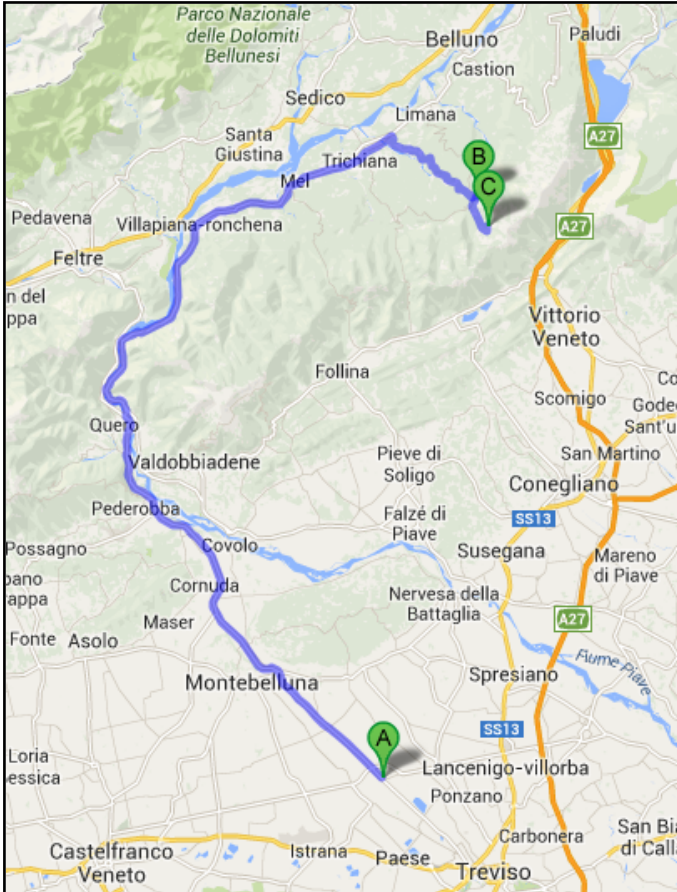


ITINERARIO "A"

POSTIOMA – CASERA CANAL DEL GAT (VALMOREL) VIA FELTRINA 73 KM 1H30



Da Postioma prendere la Feltrina, e dopo Quero seguire la sinistra Piave in direzione Belluno. Prima di attraversare il Piave (Busche), tenere la dx sempre in direzione Belluno. Attraversare Lentiai, Trichiana, ed a Limana seguire le indicazioni a dx per Valmorel. Attraversato il paese prendere la strada a sx (A) con indicazioni Montegal. Proseguire fino a trovare sulla sx il cancello della casera (B) e parcheggiare nel parcheggio adiacente.



COORDINATE GPS

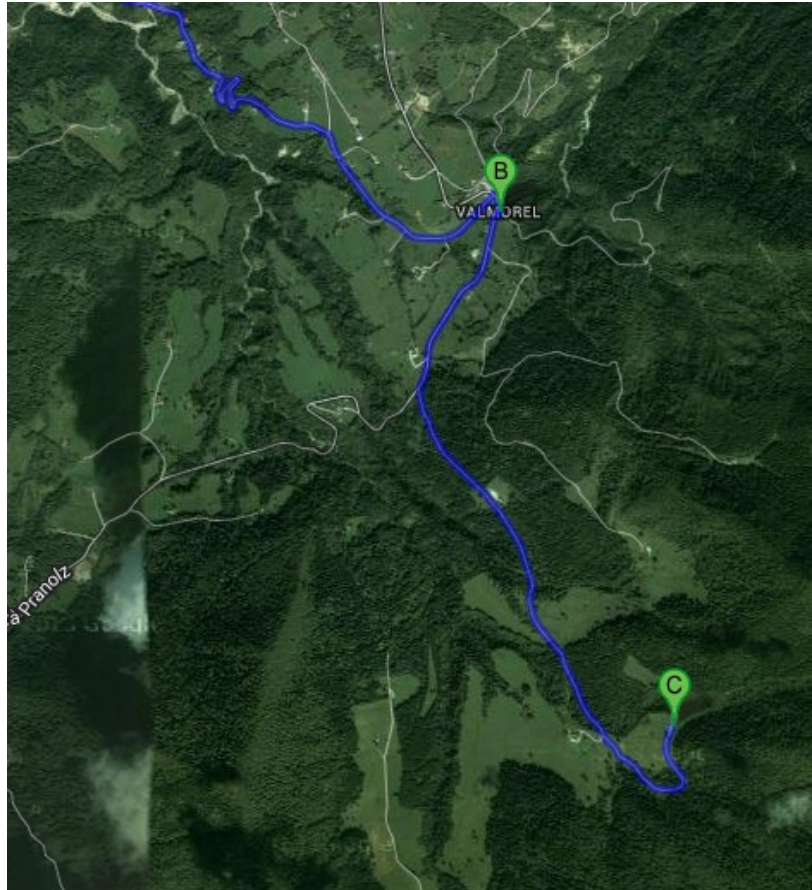
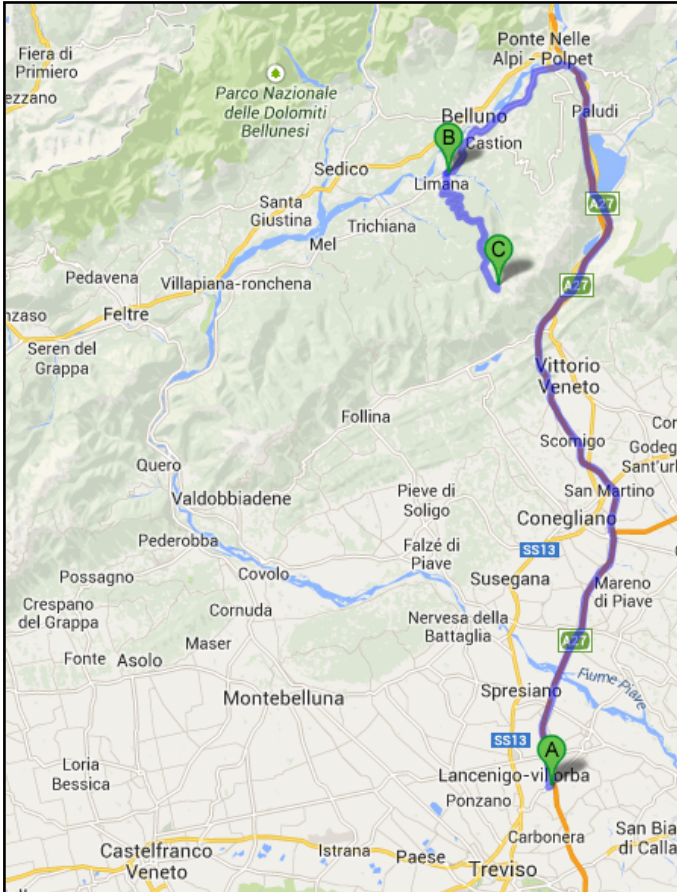
N 46° 02.130'

E 012° 14.029'



ITINERARIO "T"

TREVISO NORD – CASERA CANAL DEL GAT (VALMOREL) VIA AUTOSTRADA 92 KM 1H15



Dal casello autostradale di Treviso Nord, prendere l'A27 ed uscire a fine autostrada, in direzione Belluno. Proseguire per Ponte delle Alpi e seguire la destra Piave, attraversando Levego e Visome. Giunti a Limana seguire le indicazioni a sx per Valmorel. Attraversato il paese prendere la strada a sx (A) con indicazioni Montegal. Proseguire fino a trovare sulla sx il cancello della casera (B) e parcheggiare nel parcheggio adiacente.



COORDINATE GPS

N 46° 02.130'

E 012° 14.029'